

ГЕРБЫ СТРАН

ч.2

НЕПАЛ



составитель:
В.Горовенко

Что означает герб Непала

Венчает герб Непала корона, под которой расположены следы бога Горакнатха. Корона золотистого цвета, что символизирует государственную власть. Следы находятся в окружении двух флагов и двух перекрещенных непальских ножей кукри, что символизирует готовность одновременно и помочь, и постоять за себя. Под ножами расположена гора Эверест с зелеными холмами, у подножия находятся также и оранжевые области, символизирующие плодородие. В этом предгорном пейзаже находятся национальные символы страны: белая корова, **птица на гербе Непала** — это зеленый фазан (гималайский монал) и красный Рододендрон Арбореум. У самого Эвереста изображен храм рядом с деревом — символ религиозных ценностей. В самом подножии герба находится **красная лента с надписью** «Мать и Родина важнее, чем Небеса». На ленте по бокам герба стоят два солдата гуркха. У одного в руках — современная винтовка, у другого за поясом — кривой нож кукри, а в руках — лук и стрелы.

В гербе доминируют зеленый, красный и белый цвета. Зеленый — цвет плодородия, красный — власти и силы, белый — чистоты и духовности, как и голубой, которого в палитре герба также много. Над Эверестом располагается голубое небо, а под ним — голубая река. В различных вариантах герба присутствуют вариации. Например, храм может быть белым или золотистым. По бокам Эвереста могут быть луна и солнце как символ природных циклов. Река и небо могут быть голубого цвета с фиолетовыми вкраплениями. Корона бывает просто золотой или разноцветной с цветными украшениями. Предгорный ландшафт бывает просто зеленым без оранжевых фрагментов. В целом различия связаны с тем, что некоторые изображения более реалистичные, тогда как другие — более схематичные.

ГОЛЛАНДИЯ (НИДЕРЛАНДЫ)



Королевство Нидерландов представляет собой одно из современных западноевропейских государств, территория которого состоит из Нидерландов, Нидерландских Антилл и Карибского острова Арубы. Неофициальное название страны - Голландия. Имеет общие границы с Бельгией и Германией, омывается Северным морем. Крупные города - Амстердам, Гаага, Роттердам, Утрехт, Эйнховен. Главой государства является король.

Территория Нидерландского государства административно разделяется на двенадцать провинций, имеющих местное самоуправление. Каждой провинцией управляет королевский комиссар. В 1609 году государство получило суверенитет.

Современный официальный государственный **герб Королевства Нидерландов** представляет собой геральдический щит традиционной французской формы, который окрашен в ярко-голубой (лазоревый) цвет с небольшими золотыми прямоугольниками. Основной фигурой герба является помещенное в центр щита стилизованное профильное изображение золотого коронованного льва с красными когтями, вставшего на задние лапы. Правой передней лапой лев поднимает над головой серебряный (белый) рыцарский меч, левой - держит пучок серебряных стрел. Вершину гербового щита украшает изображение золотой монархической короны. Щитодержателями являются, два зеркально отображенных вставших на задние лапы золотых льва с красными когтями и языками. Передними лапами львы поддерживают щит. Основанием щиту и щитодержателям служит фигурно изогнутая лазоревая девизная лента, на которой золотыми буквами начертан родовой девиз королевской династии Орандских "*Je maintiendrai*" ("Я выстою").

За гербовым щитом и фигурами львов помещено изображение пурпурной королевской мантии, отороченной золотым кантом. Внутренняя сторона мантии сделана из традиционного монархического горностаевого меха. Короны являются символами правящей королевской династии, а также единства интересов всех жителей государства и монарха. Наверху мантия украшена еще одной золотой короной. Серебряные стрелы олицетворяют собой силу и сплоченность объединённых провинций Нидерландов, которые до объединения были беззащитны. Львы - старинный знак герцогов Бургундских, означающий власть над подданными, мужество и гордость. Вооруженный мечом лев - символ храбрости и готовности защищать родину.

Изначально правителем Нидерландов являлся штатгальтер. Однако в 1795-ом году, сын последнего из штатгальтеров Виллем 5-ый был объявлен первым нидерландским королем.

НОРВЕГИЯ



Королевство Норвегия - небольшое по площади государство, расположенное в Северной Европе. Страна занимает западную часть Скандинавского полуострова, а также архипелаг Шпицберген. Норвегия имеет общие сухопутные границы с Россией и Финляндией (на северо-востоке), Швецией (на востоке). Территория страны омывается водами Норвежского, Северного и Баренцева морей. По форме государственного устройства Норвегия является конституционной монархией. Во главе государства стоит король, но фактически вся власть сосредоточена в руках правительства. В настоящее время Норвегия входит в число членов многих международных организаций (НАТО, Западного союза, ЕАСТ, ЕС и др.).

Современный государственный **герб королевства** официально был утвержден в 1905-ом году. Предшествующий ему герб фактически ничем не отличался от него. В современный герб были внесены лишь некоторые корректировки, касающиеся расположения центральной фигуры герба. Государственный символ, введенный в употребление сегодня, представляет собой прямой остроконечный геральдический щит варяжского типа, который окрашен в насыщенный красный цвет. В центре геральдического щита расположено изображение золотого льва Святого Олафа. Животное изображено прямостоящим и повернутым к левому краю гербового щита. В передних лапах лев держит боевой топор (секиру) с белым наконечником. Государственный герб увенчан пурпурной королевской короной закрытого типа. На современном гербе корона не украшена драгоценными камнями в отличие от герба 1844-го года, но она, как и прежде, увенчана крестом.

Впервые норвежский герб появился в 1200 году. Он представлял собой также изображение льва с боевым топором, размещенное на варяжском червленом щите, который был увенчан короной. Ранее корона была украшена всевозможными драгоценными камнями, а лев изображался в наклоненном к левому краю щита виде. Лев получил название "Лев Святого Олафа". Святой Олаф был королем Норвегии в 1016-1028 годах. В историю он вошел благодаря тому, что ввел в Норвегии религию - христианство. Каждый элемент государственного герба имеет определенную символику. Так, королевская корона призвана указать на власть монарха и на государственное устройство страны. Лев Святого Олафа является символом бесстрашия и отваги. Это животное также призвано напоминать жителям Норвегии об истории их государства, о прошлом их страны. Красный цвет геральдического щита является символом пролитой в военное время крови.

Название государства происходит от норвежского **Nord vegr**, что означает "путь на Север" или "страна вдоль северного пути".

НИКАРАГУА



Республика Никарагуа - государство, расположенное в Центральной Америке. По форме государственного устройства Никарагуа является республикой. Во главе стоит президент.

Современный официально утверждённый государственный герб Республики Никарагуа, представляет собой гербовой щит в форме равностороннего треугольника. Внутри щит разделен горизонтальной полосой на две части - синего цвета (океан) и голубого (небо). В нижней части герба помещено стилизованное изображение горной цепи из пяти вулканов, окрашенных в зеленый цвет, с желтыми вершинами. Над горами на фоне неба располагается традиционный фригийский колпак красного цвета, от которого отходит шестнадцать тонких белых лучей разной длины.

Над колпаком изображена радуга, которая состоит из пяти полос (снизу вверх) красного, желтого, зеленого, голубого и синего цветов. Гербовый треугольник заключен в круг, составленный из написанного на испанском языке золотыми буквами на белом фоне полного официального названия государства (сверху) и географического места расположения страны (снизу). Красный фригийский колпак является олицетворением свободы и независимости республики. Каждый из пяти вулканов символизирует собой одно из государств (Никарагуа, Гондурас, Сальвадор, Гватемалу и Коста-Рику), которые в 1823 году входили в состав центральной Америки. Вместе горная цепь означает равенство, справедливость и правосудие. Вокруг вулканов изображена вода, это является символом вод Карибского моря и Тихого океана.

ПЕРУ



Что означает герб Перу

Богатейшая перуанская культура проросла культурой коренных народов, населявших и населяющих эту удивительную страну. Эта культура отразилась и на гербе страны, утвержденном еще в 1825 году.

Версии и описание герба Перу

Существует две версии герба Перу. На обеих — центральное положение принадлежит геральдическому щиту, который делится 3 части: сначала весь щит разделяется пополам горизонтальной линией, а затем верхнее поле тоже делится пополам вертикальной. Щит имеет золотые края. Золотой цвет в геральдике обычно означает власть и могущество, силу и богатство. На одной из частей изображена викунья – парнокопытное животное семейства верблюдовых. Замечательно это животное тем, что у него резцы вырастают, как у грызунов. Никакой глобальной геральдической подоплеки изображение викуньи на гербе не имеет. Это животное просто было выбрано как символ перуанской богатой фауны. На другом поле расположено хинное дерево, символизирующее, соответственно, перуанскую флору. Это дерево часто называют «цинхоной» по имени жены перуанского вице-короля. Знатная дама излечилась от лихорадки при помощи хинного дерева. Коричневая викунья расположена на голубом фоне, а зеленое хинное дерево с коричневым стволом – на белом. Эти цвета выбраны как наиболее естественные и тоже никаким масштабным символическим смыслом не отличаются.

В нижнем из 3-х полей располагается **рог изобилия**, свидетельствующий о фантастических природных богатствах этой южноамериканской страны. Золотой рог изобилия изображен на красном фоне. Красный, как и золотой, тоже символизирует власть и могущество. Эти два цвета наиболее часто встречаются в геральдике.

В верхней части герба находится **лавровый венок**, обозначающий славу перуанских воинов.

В одной из версий герба по бокам от щита располагаются перуанские флаги и штандарты. В другой версии по бокам зеленые ветви, внизу перевязанные лентой цвета национального перуанского знамени.

Лавровый венок и ветви по бокам сделаны зелеными. Во-первых, это естественный цвет растительности, а, во-вторых, зеленый несомненно символизирует жизнь, развитие и процветание.

ПОЛЬША



Что означает герб Польши

Каждый герб имеет свою историю, в том числе и герб такой страны, как Польша. Как видно, на гербе нет ничего особенно, но разберем какова же **история герба Польши**?

Существует две версии **происхождения герба Польши**. Первая версия – это легенда, которая рассказывается как три брата по имени Лех, Чех, и Рус, искали себе территории для основания своих поселений. В одной из долин Лех увидел на дубе гнездо, над которым кружил белый орел. На этом месте он решил основать свое поселение, а символом своего герба он взял образ белого орла. Это поселение было первой столицей Польши, и называлось Гнезден в честь гнезда белого орла. Жители столицы верили в то, что белый орел это птица долгожитель, которая купалась на краю света в водоеме с живой водой, и обрела мудрость.

Вторая версия — историческая, согласно которой в 1295 году после коронации Пшемисла II, династии Пястов был утвержден герб в виде серебряного орла в короне на красном щите. Герб подвергся изменениям спустя сто лет, после того как немецкие феодалы захватили польские земли. Движение польского народа против немецкой угрозы изменило образ герба. Герб был **изображен** в виде белого орла на красном фоне, что означало белый цвет-благородство и чистоту, антоним черному орлу германской империй, красный фон означал призыв к неповиновению. Вследствие исторических перемен **белый орел**, как знак герба встречался на штандартах и печатях многих польских королевских династий – Пшемисла II, Казымира Великого, Владислава Локета, Вацлава II, Людовика Венгерского. Только во время правления династии Ягеллонов, создавшая государство – Республика Народов, белый орел, как герб утратил свое значение и остался только, как символ польской короны.

Вновь появления белого орла, как **символ герба Польши** возобновляется с приходом на королевский трон Зигмунда Старого. После очередных исторических баталий, герб в виде белого орла можно было наблюдать на штандартах польских войск во Франции в Первую мировую войну. Изменение эмблемы герба за все время его существования подавалась только корона, которая то — появлялась то — исчезала в зависимости от того, кто правил государством. **Окончательное изменение герба** произошло с приходом 1985 году к власти демократических сил, он был изображен в виде белого орла в золотой короне на красном фоне, символизирующий демократичность государства.

ПОРТУГАЛИЯ



Республика Португалия - относительно небольшое по площади государство, занимающее территорию в самой западной части Европы. Португалия расположена в юго-западной части Пиренейского полуострова. Государство имеет сухопутные границы только с одной страной - Испанией (на востоке и севере). Западные и южные территории страны омываются водами Атлантического океана. По административно-территориальному принципу Португалия делится на восемнадцать округов. Принадлежащие республике Азорские острова и о-в Мадейра обладают статусом автономных регионов.

Современный государственный герб Португалии представляет собой прямой геральдический щит. В его центре расположен щит белого цвета, но меньший по размеру. На белом фоне крестообразно изображены пять прямых щитов, окрашенных в синий цвет. На каждом из них размещено изображение пяти белых кружков (безансов), которые рассечены косыми крестами. Белый щит помещен на красном поле, который окаймлен белой полосой. На красном поле расположено изображение семи миниатюрных стилизованных замков, окрашенных в желтый цвет. Геральдический щит наложен на армиллярную сферу, которая представлена в виде правильной окружности желтого цвета. Она переплетена лентой такого же цвета и размера. Армиллярная сфера служит символом мореплавателей и их путешествий. Она также является эмблемой Генриха Мореплавателя. И это не случайно, ведь большинство географических открытий и кругосветных путешествий сделали именно португальские мореплаватели.

Армиллярная сфера служила в эпоху Средних веков навигационным прибором. Она была изобретена во времена Васко да Гамы, Фернана Магеллана, Диогу Кана. Именно эти мореплаватели способствовали созданию мощной колониальной португальской империи.

Самые маленькие щиты синего цвета, изображенные в форме прямого креста, являются символом короля Алфонбуса Гендрикуса (Афонса Энрикиша). Именно он вошел в историю страны как король - освободитель Португалии. Войска Алфонбуса Гендрикуса в 1130-ом году, одержали победу над пятью боевыми кораблями сарацин. Португальский король взял с собой в качестве трофеев пять щитов. Он нанес на щиты пять безансов (кружков) белого цвета. Они были выполнены в форме креста святого Андрея. Безансы символизировали пять побежденных врагов короля Португалии, а также пять ран, полученных им. Стилизованные, небольшие по размеру изображения замков желтого цвета являются символами Кастилии, которая долгое время оказывала на Португалию большое влияние.

ПАНАМА



Панама - государство, расположенное на перешейке между Центральной и Южной Америкой. Территория страны омывается на юге водами Тихого океана, а на севере - Карибского моря. Панама имеет сухопутные границы с Коста-Рикой на северо-западе, на юго-востоке - с Колумбией. В состав государства, кроме континентальной территории, входят острова Койба, Табога, Лас-Перлас, Исла-Граде. Глава государства - президент, законодательная власть у однопалатной Законодательной ассамблеи.

Современный государственный герб Панамы представляет собой резной геральдический щит, который разделен на пять неравных по ширине и высоте частей. Каждая из них имеет окантовку темно-коричневого цвета. В центральной его части расположено изображение Панамского канала и двух берегов Северной и Южной Америки. Над водами Панамского канала восходит ярко-желтое солнце. В верхней левой части государственного герба расположено изображение перекрещенных винтовки и сабли. В правой верхней части размещены перекрещенные мотыга и лопата. В нижней правой части гербового щита расположено изображение голубого колеса с желтыми крыльями птицы. В нижней левой части щита разместилось изображение рога изобилия на голубом фоне.

Государственный **герб Панамы** венчает изображение орла, белая голова которого повернута в правую сторону, а крылья расправлены. В своем клюве птица держит девизную ленту, окрашенную в голубой цвет. Лента развеивается над гербовым щитом. На девизной ленте расположена надпись "*Pro mundi beneficio*", выполненная черными буквами государственного языка. Это национальный девиз, его можно перевести на русский язык так: "*На благо мира*". Над головой орла полукругом расположено изображение девяти пятиконечных звезд, которые окрашены в желтый цвет. Гербовый щит наложен на изображение четырех национальных и государственных флагов Панамы. Каждый символ на гербе имеет определенное значение. Так, перекрещенные лопата и мотыга символизируют собой труд, винтовка и сабля олицетворяют готовность народа Панамы защитить свою страну от любого врага. Восходящее солнце указывает на веру в светлое будущее. Рог изобилия - символ благосостояния. Крылатое колесо является олицетворением прогрессивного развития страны. Девять звезд олицетворяют все девять провинций Панамы.

ПАРАГВАЙ



Республика Парагвай - государство в центральной части южной Америки. Главой государства является президент, законодательным органом - Национальный конгресс.

Современный государственный герб Республики Парагвай официально был принят в 1842 году. Государственный символ представляет собой окружность правильной формы. В ее центре помещено изображение круга синего цвета. В середине этой фигуры расположена пятиконечная звезда, окрашенная в желтый цвет. Ее лучи разделены на грани черными линиями. Синий круг окружен ветвями пальмы и лавра. Ветви пальмы и лавра расположены на белом фоне. Ветвь пальмы размещена с левой стороны от синего круга, ветвь лавра - с правой. Они перекрещены в нижней части гербового щита и обвивают центральный круг синего цвета. Центральное изображение окружено широким кольцом, окрашенным в красный цвет. На нем желтыми буквами полукругом начертано название страны "*Республика Парагвай*" на государственном языке.

Все элементы государственного герба расположены на белом фоне и обведены черным контуром. Каждый из них имеет строго определенное значение. Так, синий круг олицетворяет собой реки Парагвая и указывает на славу и обретенный мир, а золотая звезда является символом свободы и независимости. Ветви пальмы и лавра олицетворяют собой стремление народа Парагвая к миру и спокойствию, к чистому, светлому будущему своей страны. Белый цвет традиционно является олицетворением чести и достоинства парагвайцев. Красный цвет указывает на храбрость, героизм и отвагу воинов, защищавших свою страну от нападения врагов. С употреблением звезды на государственных символах связана легенда. В ней рассказывается о том, как в 1810 году народ Парагвая организовал восстание против испанцев, которые тогда владели многими землями в Латинской Америке.

РОССИЯ



Российская Федерация (РФ) считается самой большой страной мира. Русь, или Русская земля, как называлась эта страна в древности, упоминается в летописных памятниках с 10-го века. Россия занимает обширную территорию в восточной части Европы и на севере Азии. Сухопутные границы протяженностью 22 125,3 км отделяют страну от Финляндии, Норвегии, Эстонии, Латвии, Литвы, Польши, Беларуси, Украины, Грузии, Азербайджана, Казахстана, Монголии, Китая, Корейской Народно-Демократической Республики. Вся территория Российской Федерации располагается в одиннадцати часовых поясах. В состав государства входят двадцать одна республика, одна автономная область, десять автономных округов, два города федерального значения.

Государственный герб России - это четырехугольный красный геральдический щит, нижние углы которого закруглены, а оконечность заострена. В центре герба помещено изображение золотого двуглавого орла, распушенные крылья которого подняты вверх. Каждую голову орла венчает малая корона, над ним в центре рисунка изображена одна большая корона. Все три короны соединены золотой лентой. В центре рисунка между крыльев орла помещен красный щит меньших размеров, на котором изображен всадник с копьем - Георгий Победоносец. В одной лапе орел держит скипетр, в другой - державу. Двуглавый орел в качестве государственной эмблемы России появился во времена правления московского князя Ивана 3-го, после того как он вступил в брак с племянницей последнего императора Византии Константина 12-го Софьей Палеолог. До этого такое изображение орла присутствовало на гербе Византийской империи.

Во времена правления Ивана Грозного в центре русского герба был помещен рисунок, изображающий единорога, которого вскоре сменил традиционный символ Москвы - всадник-змееборец. Несколько позднее изображение орла было изменено: в отличие от византийской эмблемы его стали изображать с поднятыми крыльями. В начале 17-го века орла увенчали три короны, изображение которых являлось воплощением союза Великой Руси, Малой Руси и Белой Руси, а также трактовалось как завоевание трех царств - Астраханского, Казанского и Сибирского. При царе Алексее Михайловиче в лапах орла появились скипетр и державу - традиционные символы царской власти. При Петре I на русском гербе появились элементы Андреевского ордена, цвет птицы сменился на черный, а в качестве всадника стали изображать Георгия Победоносца. После прихода к власти Временного правительства в феврале 1917-го года, в качестве герба страны использовали только изображение двуглавого орла, лишённого всех атрибутов. В 1918-ом году, был принят новый герб РСФСР, а в 1923-ем году - герб Советского Союза. Герб Российской Федерации, который используется в настоящее время, был принят в 1993-ем году. В его изображении присутствуют все традиционные символы, кроме элементов, связанных с Андреевским орденом.

РУМЫНИЯ




Румыния - это государство, расположенное в юго-восточной части Европы. На юге Румыния граничит с Болгарией, на севере с Украиной, на востоке - с Молдовой, на западе - с Венгрией, на юго-западе - с Сербией. Юго-восточную часть страны омывает Черное море. Границы с Болгарией и Сербией большей частью формируются рекой Дунай. Во 2-ом веке эта территория была присоединена к Римской империи и носила название провинции Дакия. Попав в 9-ом веке, под власть Болгарии, страна была обращена в православие. В 13-ом веке были образованы два румынских княжества - Молдавия и Валахия, подчинявшиеся польскому и венгерскому королям. Во времена владычества Османской империи власть в княжествах принадлежала грекам, назначаемым турками. В 18-ом веке оба княжества находились под властью России. После того как это влияние ослабло (в середине 19-го века), княжества объединились, получив официальное признание как автономное княжество Румыния. Провозгласив независимость, государство в 1878 году, превратилось в королевство.

Сейчас во главе государства стоит президент, избираемый на четырехлетний срок. В настоящее время в состав Республики Румыния входит сорок один округ и один муниципалитет. 8 октября 1991-го года, была утверждена новая Конституция, в основу которой положена французская модель правления, которая представляет собой смешанную президентско-парламентскую систему. Законодательным органом власти является парламент, состоящий из двух палат: сената и палаты депутатов. Парламент избирается путем прямого всеобщего голосования на последующие 4 года. Исполнительным органом власти является Совет министров, во главе которого стоит премьер-министр. Высшим органом судебной власти является Верховный суд. В Румынии также действуют независимые суды. Румыния выступает представителем Организации за безопасность и сотрудничество в Европе, входит в ЕАСТ (Европейскую ассоциацию свободной торговли) и Европейский союз. Является также активным членом Черноморского консорциума в сфере экономического развития.

Государственный **герб Румынии** был принят в 1992-ом году. Он представляет собой изображение золотого орла, который держит крест в красном клюве, а в красных лапах - скипетр и саблю. В центре рисунка, на груди орла, помещена композиция, изображающая пять гербов исторических провинций страны: Молдовы, Баната, Добруджи, Трансильвании и Цара Ромынеаскэ. Все изображение помещено на синем фоне геральдического щита, имеющего скругленные нижние углы и заострение внизу.

Коммунисты во главе с Чаушеску, стояли у власти в Румынии до 22-го декабря 1989-го года, когда страной стал управлять Совет национального спасения.

СЛОВАКИЯ



Словакия - Словацкая Республика - государство, расположенное в Центральной Европе. На юге страна граничит с Венгрией, на севере - с Польшей, на востоке - с Украиной, на западе - с Чехией и Австрией. Начиная с 10 века, и на протяжении последующего тысячелетия, территория Словакии являлась частью Венгрии. Существование Чехословацкой республики началось во время Первой мировой войны. Провозглашение независимости нового государства, названного Чехословакией, произошло 28 октября 1918 года. В 1938 году, Германия оккупировала территорию Чехии, и Словакия превратилась в отдельное государство, однако в 1945-ом Чехословакия была восстановлена. В 1969 году в состав федерации двух равноправных республик вошла Словацкая Социалистическая Республика. Чехия и Словакия отделились друг от друга 1 января 1993 года, образовав два независимых государства.

Государственный **герб Словакии** выполнен по образцу венгерского герба. На червленом геральдическом щите раннеготической формы помещен шестиконечный серебряный крест, который стоит на трех символически изображенных холмах ярко-синего цвета. Двойной серебряный крест является символом христианства. Христианский крест традиционно связывается со временами правления Византийской империи и просветителями Кириллом и Мефодием, которые принесли его в Словакию. Три синих холма трактуются как символические изображения гор Матры, Татры и Фатры, которые были с давних времен заселены словацкими племенами. Это изображение впервые было использовано на эмблеме страны в 13-ом веке, окончательно принят в XIV веке, а с 1848 года - горы окрашены в синий цвет. Однако в настоящее время во владениях Словакии остаются только две горы Фатра и Татра, Матра относится к Венгрии.

Впервые такой герб был использован в качестве эмблемы просветительской организации "*Матица словенска*", такое же изображение было помещено на печати словацкой Народной Рады в 1848-ом году. Национальным гербом страны он был признан 18 сентября 1848 года. Во времена существования Чехословакии, словацкий герб входил в состав чехословацкого герба. В 1869-ом году, двойной византийский крест был удален с червленого поля геральдического щита, а вместо него в центр герба поместили рисунок, изображающий гору Кривань и партизанский костер, что считалось символом Словацкого народного восстания. Однако в 1990-ом году, на общий чехословацкий герб было возвращено традиционное изображение словацкого герба, а в 1992 году - установлен отдельный герб Словакии. Напоминанием о том, что Словакия когда-то входила в состав Венгрии, служит традиционное помещение словацкого герба, в правую часть современного венгерского герба.

СЛОВЕНИЯ



"Словения - Республика Словения - государство, расположенное на Балканском полуострове. На юге и юго-востоке страна граничит с Хорватией, на западе - с Италией, на севере - с Австрией, на северо-востоке - с Венгрией. Западная часть страны омывается водами Адриатического моря.

С I в до нашей эры и до V века нашей эры, территория Словении принадлежала Римской империи и представляла собой провинцию под названием Паннония. В VI веке на этой территории властвовали авары, которых потеснили племена славян. В начале 7-го века было образовано первое независимое словенское государство. В конце VIII века эта территория стала частью империи франков. В X в она носила название герцогство Карантания. С 1335 по 1918 года, страна была частью Австрийской империи. После завершения Первой мировой войны Словения вошла в состав Королевства сербов, хорватов и словенцев, которое с 1929 г носило название Королевство Югославия. После Второй мировой войны страна превратилась в союзную республику в составе Федеративной Народной Республики Югославия. 25 июня 1991 г была провозглашена независимость государства Словения.

Высшим законодательным органом является двухпалатный парламент - палата Государственного собрания и палата Государственного совета. В состав Государственного собрания входят 90 депутатов, избираемых посредством всеобщего тайного голосования на срок 4 года. Государственный совет представляет собой совещательный аппарат, включающий 40 выборных представителей. Ему принадлежит законодательная власть. Исполнительную власть представляет правительство, во главе которого стоит премьер-министр. Главой государства является президент, он же верховный главнокомандующий. Он выбирается на 5 лет посредством всеобщего тайного голосования. С 22 декабря 2002-го года, пост президента занимает Янез Дрновшек. В настоящее время страна входит в состав ООН.

Государственный **герб Словении** имеет вид геральдического щита синего цвета, окантованного красным. На синем фоне помещен рисунок. Главная фигура на гербе страны - белый силуэт горы - является символическим изображением высочайшей вершины Словении - Триглава. Также на рисунке присутствует символическое изображение побережья Адриатического моря, выполненное в виде двух волнистых линий синего цвета. Над силуэтом горы помещены три золотые звезды с шестью лучами, которые располагаются в виде треугольника, вершиной направленного вниз. Эти звезды взяты с изображения герба графства Пеле - единственного суверенного словенского государства в средневековую эпоху. Три звезды традиционно считались символом графов и города Пеле - центра графства.

САН-МАРИНО



Республика Сан-Марино - это государство, расположенное в северной части Апеннинского полуострова, южнее города Римини. Территорию страны со всех сторон окружает Италия - области Марке и Эмилия-Романья. Согласно преданиям, эту страну в начале 4-го века, основал далматинский христианин-камнерез Маринус. В настоящее время страна входит в состав ООН. Во главе государства стоят два капитана-регента, которых переизбирают каждые полгода. Вся территория республики делится на двенадцать округов.

Государственный герб **Сан-Марино** представляет собой изображение двенадцати горных массивов Монте-Титано — места, в котором расположена страна. На трех вершинах видны символические изображения трех строений - замков Гуаита, Сеста и Монтале, донжоны которых в реальности увенчиваются массивными флюгерами из металла. На рисунке герба у каждой башни имеется геральдический плюмаж из перьев страуса. Под ними помещена надпись на латыни "*Libertas*" - "Свобода". Эта надпись находится на гербе не только для напоминания о многовековом противостоянии народа Сан-Марино всем завоевателям, но и является олицетворением благородных традиций демократии в республике. Местное правительство не раз предоставляло политическое убежище патриотам других стран, спасавшимся от гонителей.

Корона, которая увенчивает фигурный щит, не рассматривается в данном случае, как символ королевской власти - Сан-Марино всегда был республикой. Это изображение указывает на суверенитет и независимость государства. Геральдический щит на котором помещен рисунок герба, окружают две ветви - дубовая и лавровая.

Изначально на трех горах не было башен, а их вершины дымились подобно вулканам. Через некоторое время на горах стали изображать алтари. Был период, когда на горах изображались человеческие головы. В конце концов на них появилось символическое изображение трех крепостей страны. Такой вид, герб имеет и в настоящее время. Поле геральдического щита, на котором размещается рисунок, изначально было окрашено в белый цвет, который в 1797-ом году был заменен на голубой. Тот вид, который герб имеет в настоящее время, он приобрел в 1862-ом году. На государственном флаге страны герб изображается в центре полотнища, на национальном флаге республики герб отсутствует.

САЛЬВАДОР



Республика Эль-Сальвадор - государство, расположенное в Латинской Америке. На западе и северо-западе страна имеет границы с Гватемалой, а на севере и востоке - с Гондурасом. Юго-восточное побережье Сальвадора омывают воды залива Фонсека, а южное - воды Тихого океана. Сальвадор подразделяется на четырнадцать территориальных зон (департаментов). Управляет каждым департаментом генерал, назначаемый главой государства. Главой государства и правительства является президент, избираемый посредством прямого всенародного голосования на пятилетний срок. Законодательная власть принадлежит однопалатному парламенту - Генеральной ассамблее. Генеральная ассамблея избирается населением на 3 года. Эта страна входит в состав ООН, МВФ, ВОЗ, ВОИС, МОТ, НАП, МОК, МСЭ, ИНТЕЛСАТ, Организации американских государств, ВПС, ВКТ, ЛАЭС ЮНЕСКО, ЮНКТАД, ЮНИДО.

На государственном **гербе Сальвадора**, на фоне гор и океана - традиционного местного пейзажа помещено изображение окруженного сиянием фригийского колпака, который является символом свободы и независимости республики. Все это изображение помещено в равносторонний треугольник - один из типичных символов на гербах центральноамериканских государств. Пять знамен, выступающие из-за треугольника, являются символическим изображением пяти государств, входивших в состав Центральной Америки. Синие и белые полосы на флагах - цвета федерации - служат напоминанием о тех временах, когда Сальвадор входил в её состав. Также синий цвет традиционно трактуется как олицетворение вод, омывающих берега страны, и чистого неба над ней, понимается синий цвет и как воплощение представлений о братстве и единстве. Белый цвет полос на флагах отражает желание мира и чистоту помыслов народа страны.

Эта страна является самой маленькой в Центральной Америке, но при этом самой густонаселенной.

СЕРБИЯ



Республика Сербия - государство на юго-востоке Европы, расположенное в центральной части Балканского полуострова, не имеющее выходов к морю. На юге страна граничит с Македонией, на севере - с Венгрией, на западе - с Хорватией, Боснией и Герцеговиной, на юго-западе - с Албанией и Черногорией, на востоке - с Румынией и Болгарией. В середине 10 века, сербские племена вместе с другими славянскими народами, такими как словенцы и хорваты, осели на Балканском полуострове. Сербское государство было создано в 9 веке, тогда же сербский народ принял православие. Отделившись от Византии, в 969 году, Сербия превратилась в независимое государство. После захвата турками страна на протяжении нескольких веков входила сначала в состав Османской империи, а потом - и Турции. Независимость Сербия получила только в 1878-ом году. С 1918-го по 1992-ой года, страна входила в состав Большой Югославии вместе с другими государствами хорватов, словенцев и югославов. С 1992 по 2003 год, Сербия являлась союзной республикой - членом федеративной Малой Югославии (Союзная Республика Югославия). До июня 2006 года, Сербия входила в состав конфедеративного Государственного Союза Сербии и Черногории, который также носил название Малая Югославия. 3 июня, Черногория объявила о независимости государства. 5 июня Республика Сербия была провозглашена наследницей союзного государства. Во главе республики стоит президент.

Государственный **герб Республики Сербия** представляет собой красный геральдический щит со скругленным нижним краем, на котором изображен белый двуглавый орел, увенчанный короной. На груди орла помещен щит такой же формы, но меньших размеров, разделенный на четыре части белым сербским крестом. Четыре буквы "С", размещенные вокруг креста в каждой из четырех областей малого щита, служат напоминанием о древнем девизе страны, каждое слово которого начиналось с этой буквы "*Само слога србина спасава!*", что переводится как "Только единство спасет сербов!". Эти буквы выполнены в виде изображения огнива, что является напоминанием о давних геральдических традициях страны, ведущих свою историю от Византийской империи. Двуглавый орел на гербе страны подчеркивает ее древнее происхождение. Этот символ высшей власти, в отличие от одноглавого орла, олицетворявшего власть королевскую, служил воплощением власти императорской. Длительное влияние на страну Византийской империи сказалось и на элементах, которые вошли в геральдику Сербии как традиционные символы власти - орел, лилии и кремень. На современном гербе Сербии две золотые лилии размещены под лапами орла на красном фоне гербового щита. Корона, увенчивающая герб, принадлежит средневековой династии Неманичей. Этот герб помещен на полотнище государственного флага страны вместо пятиконечной коммунистической звезды.

СЕНТ-ВИНСЕНТ



Сент-Винсент и Гренадины - островное государство, расположенное в Вест-Индии. Страна занимает остров Сент-Винсент и северную часть группы Гренадинских островов. Все острова, принадлежащие государству, входят в состав Наветренных островов, которые располагаются севернее Гренады и южнее Сент-Люсии. Сент-Винсент и Гренадины государство с конституционной монархией в рамках Британского Содружества. Официальным главой этого государства считается монарх Великобритании, представителем которого на островах является генерал-губернатор. Колонией Великобритании Сент-Винсент стал только в 1762 г. В 1838 г. остров был включен в состав британской колонии "Наветренные острова". В середине XX в. на протяжении нескольких лет страна входила в состав Федерации Вест-Индии, после чего в 1969 г. ей было дано право на самоуправление, а 27 октября 1979 г. - и полная независимость. В настоящее время Сент-Винсент и Гренадины входит в состав ООН, Организацию американских государств и Британское Содружество.

Государственный **герб Сент-Винсента и Гренадин**, представляет собой изображение двух человеческих фигур, одна из которых опустилась на правое колено перед жертвенником с пылающим огнем. Вторая фигура изображена держащей над головой первой пальмовую ветвь. Две соединенные в рукопожатии руки, изображение которых помещено на жертвенник, являются символом мира и согласия. Хлопок, увенчивающий герб страны, является эмблемой государства, также это растение символизирует его богатство и процветание. Под этим изображением находится рисунок трехцветного бурелета - одного из традиционных геральдических символов. Этот элемент головного убора был позаимствован европейскими рыцарями-крестоносцами у бедуинов и использовался для смягчения удара по шлему клинковым оррkiem и для удержания намета, защищавшего рыцаря от палящего солнца Востока. В последующие годы этот символ, венчающий шлем, нередко использовался в родовых гербах тех рыцарей, которые совершали походы в восточные страны. Однако со временем в европейской геральдике бурелеты перестали выноситься на рисунок герба, а в некоторых странах Африки и Америки этот элемент, напротив, с середины XX в. получил широкое распространение. Как правило, он используется для того, чтобы служить напоминанием о той борьбе за независимость, которую вел народ страны, а также дает возможность внести на гербовый рисунок национальные цвета государства. В данном случае бурелет имеет полосы синего, желтого и зеленого цветов - которые считаются традиционными для Сент-Винсента и Гренадин. Эти же цвета представлены и на полотнище флага страны. В нижней части герба располагается девизная лента белого цвета, на которой начертан девиз государства - надпись на латыни: "*Pax et Justitia*", что переводится на русский как "*Мир и справедливость*".

Остров Сент-Винсент был открыт Христофором Колумбом 22 января 1498 года - в день святого Винсента, именем которого остров и назван.

СЕНТ-КИТСА И НЕВИСА



Федерация Сент-Китс и Невис - государство Карибского бассейна, расположенное на двух островах (Сент-Китс и Невис), входящих в группу Подветренных островов.

Герб Сент-Китса и Невиса представляет собой геральдический щит с изображением парусника в центре герба, который служит напоминанием об открытии островов Христофором Колумбом. Над ним - два красных цветка местного дерева "*пуансиана*" - национальный символ островов. Щитодержателями являются два белых пеликана, изображение которых заимствовано с герба Федерации Вест-Индии. Кокосовая пальма и сахарный тростник, изображенные в боковых частях герба, являются символами основной отрасли экономики государства - земледелия. Щит увенчан рыцарским шлемом с наметом и черносиним бурелетом - традиционным британским геральдическим символом.

Башенная корона, возвышающаяся над шлемом, служит напоминанием о тех временах, когда остров Сент-Китс был форпостом Британии в Вест-Индии. Факел борьбы за свободу, который удерживают три руки - мулата, белого и негра, является воплощением единства всех расовых групп, составляющих местное население, в борьбе за независимость страны.

СЕНТ-ЛЮСИЯ



Сент-Люсия - государство в Вест-Индии, в юго-восточной части Карибского моря, занимающее один из Наветренных островов, расположенных севернее Сент-Винсента. Официальной главой этого государства считается монарх Великобритании, представителем которого на острове является генерал-губернатор.

Государственный **герб Сент-Люсии** представляет собой геральдический щит синего цвета, заостренный книзу и имеющий скругленные нижние углы. Поле щита разделено на четыре части. В левой верхней и правой нижней помещены изображения двух цветков - роз Тюдоров, которые являются одним из традиционных английских геральдических символов. В правой верхней и левой нижней частях щита находятся изображения двух лилий - символов французского королевства. Присутствие этих цветков на гербе страны служит напоминанием о тех годах, когда власть над островом несколько раз переходила от Франции к Великобритании.

Рыцарский шлем с двухцветным бурелетом, размещенный на геральдическом щите, также является одним из традиционных символов геральдики европейских стран. В данном случае это изображение указывает на то, что верховная власть в стране принадлежит монархам Великобритании. Факел в руке, венчающий гербовое изображение, используется в роли маяка, который освещает народу страны путь к свободе и процветанию. В роли щитодержателей выступают два попугая, оперение которых окрашено в зеленый цвет, а головы - в синий. На шее каждой птицы имеется небольшая красная полоса. Эти попугаи считаются национальными символами Сент-Люсии. Девизная лента размещена в нижней части герба. Надпись на ней гласит: "*The Land. The People. The Light*", что переводится как "*Земля. Народ. Свет.*".

США




США (Соединенные Штаты Америки) государство, расположенное в Северной Америке, в состав которого входят пятьдесят штатов, а также территории Пуэрто-Рико, Гуама, Американского Самоа и Виргинских островов. На севере страны проходит граница с Канадой, на юго-западе - с Мексикой. Восточное побережье омывают воды Атлантического океана, западное - воды Тихого океана, на юго-востоке - воды Мексиканского залива. Континент был открыт Христофором Колумбом в конце 15 века, после чего, испанскими завоевателями были захвачены обширные области в Северной, Южной и Центральной Америке.

Государственный **герб США**, представляет собой круг синего цвета, в центре которого изображен золотой орел с белой головой. Эта птица - белоголовый орлан, которого жители Соединенных Штатов нередко называют лысым орлом, является символом могущества и суверенитета. На груди птицы помещен щиток, окрашенный в цвета национального флага и напоминающий его рисунком. Синяя полоса расположена в верхней части щитка, вертикальные полосы - семь красных и шесть белых - занимают остальную. Синяя полоса является не только повторением кантона флага страны, но и олицетворением верховной законодательной власти Конгресса. Красно-синяя девизная лента, которую орел держит в клюве, содержит слова латинского девиза *"Из многих - один"*, взятого из трактата Цицерона. Эта фраза служит напоминанием об истории возникновения государства путем объединения множества штатов. Над изображением орла помещены тринадцать белых звезд. Звезды образуют шестиконечную звезду, которую окружает золотой ореол и белые облака. Создатели герба выражали таким образом надежду на то, что государство, созданное на основе тринадцати штатов, займет достойное место среди множества других стран и станет сиять подобно новому созвездию на небе. В когтях орел сжимает пучок стрел и оливковую ветвь. Олива с древнейших времен трактуется как символ мира, стрелы же считаются символом войны. Количество стрел также равно тринадцати. Эти элементы изображения указывают на то, что все вопросы войны и мира в США решаются только Конгрессом.

США является многонациональной страной, но при этом, представители разных народов нередко сохраняют свой язык и свои традиции.

СУРИНАМ



Суринам - государство в северо-восточной части Южной Америки на побережье Атлантического океана. Глава государства - президент, законодательная власть - у Национальной ассамблеи.

Государственный герб Суринама представляет собой геральдический щит овальной формы, разделенный на две части по вертикали. В левой части щита символически изображены морские волны, по которым, на фоне синего неба, плывет парусное судно. Это изображение служит напоминанием о тех временах, когда в Суринам в огромных количествах ввозились рабы из Африки. В правой части щита, разделенной на две неравные части (нижнюю - зеленую и верхнюю - серую), помещена пальма. Это растение символизирует современное государство и справедливость. В центре геральдического щита находится изображение алмаза, выполненного в виде зеленого ромба, в середине которого расположена пятиконечная звезда желтого цвета.

Алмаз традиционно трактуется как символ сердца. Звезда с пятью лучами указывает на пять континентов, с которых прибыли предки людей, населяющих страну. В качестве щитодержателей выступают индейцы, которые являются исконными жителями этой местности, хотя в настоящее время эта народность является далеко не самой многочисленной в стране, значительно уступая индусам и креолам. Изображение же индейцев на гербе страны восходит к самому первому гербовому изображению, созданному еще в колониальный период - в 17 веке. Девизная лента красного цвета помещена в нижней части герба. Нанесенный на нее латинский девиз "*Justitia Pietas Fides*" переводится на русский язык как "Справедливость. Благочестие. Вера.". Эта надпись, появившаяся еще на первом гербе Суринама, была призвана указать на то, что голландцы избраны самим Богом и во славу его они не только занимаются морской торговлей, но и проводят свою миссионерскую работу на этой земле.

ТАИЛАНД



Таиланд – это удивительная страна, таящая в себе много интересных особенностей, не всегда доступных пониманию уроженцев других государств. История королевства полна загадочных фактов, а летоисчисление у тайцев начинается с 543 года до н.э. – дня смерти Будды.

Государственные символы Таиланда привлекают немалый интерес со стороны не сведущих в истории страны людей. К примеру, на гербе Таиланда изображено некое существо с некоторыми частями тела, принадлежащими человеку, а некоторыми – птице. **Происхождению герба Тайланда** — удивительной «страны свободы» и посвящена данная статья.

На гербе королевства Таиланд изображено существо, именуемое Гарудой. В тайском мировоззрении Гаруда – это ездовая птица, наездником которой является бог Вишну. Также, Гаруда – это символ просветлённого ума. Тело Гаруды от головы до колен вполне человеческое, но оставшаяся часть ног, хвост, крылья и клюв – орлиные. Как символ, Гаруда присутствует не только на гербе Тайланда, но и на гербах Улан-Батора и Индонезии. Помимо всего прочего, Гаруда является символом авиакомпаний и подразделений ВВС некоторых стран.

Причина того, что данное существо стало эмблемой королевства, кроется в религиозном понимании Гаруды: птица – охотник за змеями, нашедшими приют в умах невежд, усомнившихся в Боге. Добыча птицы есть очищение грязных помыслов неверующего.

Следует отметить, что само слово «гаруда» — это название мифологического летательного аппарата – аналога современным реактивным самолётам с вертикальным взлётом и посадкой.

ТАДЖИКИСТАН



Что означает герб Таджикистана

Герб Республики Таджикистана отражает свободу и суверенитет Республики Таджикистан. Он содержит корону и полукруг, где сверху расположены семь звезд, покрытые лучами солнца, восходящего из-за гор, которая покрыта снегом, и оформлена венками, составленные справа **зернами пшеницы**, слева из ветка хлопчатника. Верх венка перевит тремя полосами ленты и внизу герба приводится книга на подставке.

Герб Республики Таджикистан является цветным. Корона, солнце, горы, зерна пшеницы, книга и подставка желто – оранжевого цвета, ветки и листья хлопчатника зелёного.

Смысл выступов в короне, обозначают деление государство на три региона – Хатлон, Зерафшан и Бадахшон. Слово корона в переводе от таджикского «тадж» означает «венец». Таким образом, слово «таджики» трактуется как «халки точдор», т. е. народ венценосец. Роль **короны** заключается в том, что она является объединяющим началом, без которого не могло бы и существовать само государство. Семь звёзд является священным, и оно приносит счастье и удачу. Кроме этого в традиции таджиков этот символ отражает знак безупречности, совершенности, семь слоев земли и неба. Солнце, восходящее из-за гор, характеризует начало жизни и света, зерна пшеницы и хлопчатника являются символами земледелия и основного богатства народа таджиков. Золотые горы со снежными вершинами символизируют хребты Заалайских гор и Памира.

Ленты, изображенные на гербе, являются цветами флага Республики Таджикистан, которые можно охарактеризовать следующим образом. Красный цвет — символ самопожертвования, борьбы за мир и свободу нации. Этот цвет для таджиков является самый почитаемым и благородным. Белый цвет ленты отражает белое золото Таджикистана, т.е. хлопчатник, кроме того это символ чистоты, духовности и святости. Зеленый цвет ленты характеризует природу, молодость и процветание народа.

По трактовке некоторых ученых исследователей в интерпретации государственных символов Республики Таджикистан наблюдается религия зороастризма, которая берет свое начала от первых истоков таджикского народа — государства Саманидов.

По словам Михаила Ревнивцева **семь золотых звезд**, символизируют — семь добрых духов Амеша Спента — ипостаси и ближайшее окружение верховного бога Ахура Мазда.

ТАТАРСТАН



Что означает герб Татарстана

История геральдических знаков Татарстана в большей степени повторяет историю Российскую. На самых ранних и наиболее известных общероссийских символиках и памятниках (геральдических) встречаются изображения Казанской и Болгарской печатей. Их можно увидеть на печати И.Грозного (XVI век), на завесе на спинке трона царя Михаила (XVII век), в "Титулярнике" (1672г), на рисунке государственной русской печати (1699г), и многих других.

Казанская и Болгарская печати и есть прообразы нынешнего герба Татарстана.

Что изображено на гербе Татарстана

В центре круглой формы герба на красном диске солнца представлен образ барса с крыльями и круглым щитом на боку. Передняя правая лапа барса слегка приподнята. Красный диск солнца обрамлен татарским национальным узором золотисто-зеленого цвета, в верхней части которого изображен цветок тюльпана, а внизу на основании – золотистая надпись “Татарстан”. Розетка на круглом щите представлена восьми лепестковой астрой, а крылья животного – семью перьями. Весь герб повторяет зеленый, белый и красный цвета флага республики. Крылатый барс древнейших времен – Бог плодородия и покровитель детей, а на современном гербе он – покровитель своих граждан и всего многонационального народа республики. С самых древних времен Солнце было главным божеством множества народов. На гербе же Татарстана красный диск солнца – доброе знамение, жизнь, успех в делах, счастье. Белый щит на левом боку барса – всесторонняя защищенность всех граждан республики. Астра – вечный источник жизненных сил и долголетия. Цветок тюльпана и орнамент – олицетворение пробуждения весенней природы и символ великого возрождения Татарстана. Приподнятость передней правой лапы барса означает традиционный жест, который утверждает величие власти, и представляет начало новых дел, движение с правой ноги к хорошим и добрым обновлениям. Острые когти, зубы демонстрируют способность защитить себя и тех, кому барс покровительствует. Перья на крыльях символизируют пространство влияния силы барса – земное и небесное. Хвост в поднятом положении – дружелюбие и хорошее настроение. Три обрамляющих золотых круга на разных уровнях герба символизируют единство, бесконечность и наивысшее совершенство. Каждая расцветка герба тоже своего рода символы: золотая – красота, изящество и богатство земли; зеленая – возрождение; белая – честность и чистота помыслов народа; красная – безмерная сила, энергия и жизнестойкость.

ТУРЦИЯ



Что означает герб Турции

Турецкое государство отличается от многих стран тем, что у него нет официального герба. Вместо этого, многие организации, такие как полиция и администрация, используют так называемую «полуофициальную» эмблему очень похожую на сам государственный флаг. Она представляет собой **красный овал**, на котором изображен полумесяц и звезда, а сверху на турецком языке **написано** «Турецкая Республика». Красный цвет **герба Турции** заимствован был от арабского правителя Умара, которого характеризовали как жестокого правителя. Полумесяц со звездой символизируют знамение религии ислам. Примечательно то, что вид турецкого герба носит также исторический характер, ведь раньше он использовался знаменитой Османской империей. Известно, что министерство просвещения Турции на протяжении многих лет устраивало конкурсы на определение лучшего государственного флага и герба. Таким образом, в 1925 году мастер по имени Намык Измаил-бей придумал новую красивую эмблему. На гербе Намыка было изображено красное поле с вертикальным полумесяцем и звездой, внизу стоял волк, который символизировал тюркское племя и в прошлом был священным и благородным животным у турок. На самом верху изображенного герба изображен был костер с горящим огнем, символизирующий языческое прошлое народа. К сожалению, придуманный герб так и официально не был утвержден государственными органами. И наконец, с развитием туризма в Турции многие туристические компании, а также само министерство стали использовать как эмблему стилизованный «гордиев узел», а также тюльпан для привлечения своих клиентов.

ТРИРИДАД И ТОБАГО



Тринидад и Тобаго - государство в Вест-Индии на островах Тринидад и Тобаго. Глава государства - президент. Законодательный орган - парламент, состоящий из Сената и Палаты представителей.

Государственный герб Тринидада и Тобаго представляет собой геральдический щит со скругленными нижними углами и заостренной нижней частью. Три каравеллы на гербе страны служат напоминанием об экспедициях Колумба, открывшего эти земли, а число "3" служит отсылкой к названию острова Тринидад, которое переводится с испанского как "троица". Штурвал трактуется как воплощение движения вперед, прогресса и развития государства.

Две птицы являются представителями национальной фауны страны и олицетворяют ее самобытность. Число птиц соответствует количеству крупнейших островов государства. В качестве щитодержателей выступают также представители местной фауны - символ острова Тринидад: белый ибис и рыжехвостый чачалак - птица, которая обитает только на острове Тобаго. Рыцарский шлем с красно-белым бурелетом - традиционный геральдический символ Великобритании. В верхней части гербового изображения также помещена кокосовая пальма. Геральдический щит помещен на двух островах, омываемых морскими водами: с правой стороны находится изображение Тобаго, с левой - Тринидад с символически изображенными тремя горными вершинами. Надпись на девизной ленте гласит: *"Вместе стремимся, вместе достигаем"*.

УКРАИНА



Что означает трезубец на гербе Украины

Происхождение современного герба Украины уходит своими корнями глубоко в историю. Трезубец один из древнейших символов, известных человечеству. Во многих культурах мира он является неотъемлемым атрибутом силы и власти. В античной мифологии **трезубец символизировал** могущество бога Посейдона, в индийской — оружие бога Шивы, а в буддизме является дордже (атрибутом высшей священной власти). В древнеславянскую культуру трезубец пришел как языческий знак, олицетворяющий три основные части мира Явь, Навь и Правь. Во времена Киевской Руси трезубец становится гербом князя Владимира, одного из величайших правителей прошлого и основоположника христианства на Руси. Именно тогда символ трезубца впервые становится государственным знаком, его чеканят на монетах и изображают на печатях. В период рассвета Запорожской Сечи, наряду с бравым казаком-запорожцем трезубец признают национальной эмблемой. Сегодня знак трезубца является собой малый герб Украины.

Значение трезубца на гербе Украины

Существует несколько теорий, которые объясняют значение этого древнего символа. Некоторые историки считают, что возникновение **знака трезубца** связано с попыткой запечатлеть образ родового тотемного знака, в частности сокола, атакующего свою жертву. Сокол был символом силы, свободы и независимости. Можно предположить, что именно эти качества высоко ценились древними славянскими народами.

Существует мнение, что трезубец являлся образом якоря, и был символом народностей, проживающих на побережье Черного и Азовского морей. С появлением христианства на Руси, знак трезубца получил новую трактовку, более религиозного характера. Теперь он становится символом Святой Троицы, и представляет собой единство Бога Отца, Бога Сына и Бога Святого Духа. В период становления **Украины** как независимого государства, возникает теория о том, что трезубец представляет собой зашифрованное слово Воля, то есть свобода. И это только несколько точек зрения, что же обозначает собой этот загадочный древний символ. Как бы там не было, во все времена трезубец почитался как магический знак, оберег от злых сил и охранный амулет для своего носителя.

УРУГВАЙ



Восточная Республика Уругвай - государство, расположенное на востоке центральной части Южной Америки. На западе страны проходит граница с Аргентиной, на севере и востоке - с Бразилией. Восточная и южная части Уругвая омываются водами Атлантического океана. Первая Конституция в стране была принята в 1830 году, тогда же государство получило и свое современное название. Возглавляет государство президент, избираемый на 5-летний срок. Высшим законодательным органом власти является двухпалатный парламент - Генеральная ассамблея, депутаты которой избираются посредством прямого голосования на 5 лет. Судебная власть в стране представлена Верховным судом.

Государственный герб Уругвая представляет собой геральдический щит овальной формы, разделенный на четыре равные части. Правая верхняя и левая нижняя части щита окрашены в серебряный цвет, а левая верхняя и правая нижняя - в голубой. Голубой цвет считается воплощением неба, а серебряный - облаков. Справа вверху на серебряном фоне помещено изображение маяка, расположенного на холме. Этот рисунок является одной из частей герба столицы Уругвая - города Монтевидео. В правой нижней части щита на голубом фоне изображен бык - символ процветания страны и трудолюбия ее жителей. Разведение крупного скота является одной из важнейших отраслей сельского хозяйства страны.

В левой нижней части на серебряном фоне находится изображение силуэта жеребца - символа благородства. В левой верхней части помещено изображение весов - символа правосудия и справедливости. Герб увенчан стилизованным изображением солнца с человеческим лицом, выглядывающего из-за щита, - одним из самых важных символов страны, отражающим представление ее народа о свободе и независимости. Это изображение носит название "*Sun of May*", что переводится как "*солнце мая*", и олицетворяет наступление нового дня. Обрамляют щит оливковые ветви - традиционный символ мира, перевязанные в нижней части герба синей лентой.

ФИНЛЯНДИЯ



Финляндия - финляндская Республика - государство, расположенное на севере Европы. Граничит на севере с Норвегией, на западе - со Швецией, на востоке и юге - с Россией. Южное побережье страны омывают воды Финского залива, западное выходит к Ботническому заливу. Почти третья часть территории Финляндии расположена за полярным кругом. Страна знаменита огромным количеством озер. Государство также владеет островами архипелага Ахвенанмаа, включающего более 6 тысяч Аландских островов. Люди впервые заселили этот регион в 7-ом тысячелетии до нашей эры. В эпоху викингов острова архипелага Ахвенанмаа использовались шведскими воинами и торговцами в качестве перевалочного пункта на пути в Россию. Христианство пришло на территорию Финляндии с двух сторон: православие - с востока, католичество - с запада. Этот процесс занял период с 1050 по 1300 года. С 12-го века, согласно папской булле 1172 года, Финляндия стала собственностью Швеции. С 17 века страна считалась герцогством шведской короны. В 1807 году, произошла оккупация Финляндии русскими войсками, действовавшими по приказу императора Александра I, и с мая 1809 года до 1917-го, государство считалось великим княжеством в составе Российской империи. Новый финский парламент пришел к власти 15 ноября 1917 года, провозгласив 6 декабря Финляндию независимой республикой.

Конституция в стране была утверждена в 1919-ом году, Возглавляет государство президент, избираемый посредством прямого всенародного голосования на 6 последующих лет. Глава государства одновременно является главнокомандующим вооруженными силами. Законодательная структура власти принадлежит президенту и однопалатному парламенту, состоящему из 300 депутатов. Исполнительная власть сосредоточена в руках правительства во главе с премьер-министром. Судебная система наделена независимостью. В настоящее время государство входит в состав ООН, МВФ, ГАТТ, а также является членом ОБСЕ, ЕС.

Государственный герб Финляндии представляет собой геральдический щит с округленными нижними углами и закругленной нижней частью. На красном фоне щита помещено изображение льва, увенчанного короной, стоящего на задних лапах. В правой передней лапе, закованной в рыцарские латы, лев держит серебряный меч, задними попирает изогнутую саблю. Считается, что фигура льва была заимствована с родового герба Фолькунгов - королей Швеции, два меча впервые описаны как часть гербового изображения Карелии. Во времена войн Финляндии с Россией лев, наступивший лапами на кривую саблю - символ русского оружия, - олицетворял победу финнов над врагами.

По всему полю щита разбросаны серебряные розы. В разные времена их количество могло быть разным, однако чаще всего число роз равнялось девяти, что соответствовало числу исторических областей страны.

ФРАНЦИЯ



Франция - Французская Республика - государство, расположенное в Западной Европе. На востоке страны проходит граница с Германией, Швейцарией и Италией, на юго-востоке - с Монако, на юге - с Испанией и Андоррой, на северо-востоке - с Бельгией, Люксембургом и Германией. Северное побережье страны омывается водами Северного моря, выходит к проливам Па-де-Кале и Ла-Манш, юго-восточное побережье имеет выход к Средиземному морю, а западное - к Бискайскому заливу. Французскому государству принадлежат и некоторые территории, находящиеся за его пределами - в Южной Америке расположена Французская Гвиана, в Вест-Индии - Мартиника и Гваделупа, в Индийском океане - Реюньон, в Тихом океане - несколько архипелагов. Также к Франции относится остров Корсика, лежащий в Средиземном море. Галлия - территория современной Франции - попала под власть Юлия Цезаря в середине I века до нашей эры. Римляне правили этим регионом около 500 лет.

В период распада Римской империи Галлия была завоевана франками, которые создали на ее территории королевство. Расцвет нового государства пришелся на эпоху правления Карла Великого, присоединившего к своим владениям обширные территории Западной и Центральной Европы. После того как император скончался, его империя распалась на отдельные государства, одним из которых и стала Франция. Войны и революции сотрясали страну на протяжении нескольких веков. Результатом Великой Французской революции 1789-го года, стало свержение монархии и провозглашение страны в 1792-ом году - республикой. Вскоре государственный строй снова изменился - к власти пришел император Наполеон Бонапарт. В 1815 г, после поражения императора, страна превратилась в конституционную монархию, а в 1848 году, - снова в республику. В 1852 г Наполеон III провозгласил страну империей, однако в 1871-ом году, к власти опять пришли республиканцы. В настоящее время Франция входит в состав ООН и большинства ее специализированных организаций, ОБСЕ, ЕС, НАТО, а также является членом Организации экономического сотрудничества и развития. Во главе государства стоит президент - Николя Саркози, вступивший в должность в мае 2007 года. Он был избран на 7-летний срок.

Государственный герб Франции представляет собой эллипс, в центре которого на синем фоне помещено изображение дикторского пучка, который символизирует власть и республику. Девизная лента также находится в центральной части изображения. Надпись, помещенная на ней, гласит: "LIBERTE, EGALITE, FRATERNITE", что переводится как "**СВОБОДА, РАВЕНСТВО, БРАТСТВО**". Весь рисунок окружают ветви лавра и дуба, которые являются олицетворением славы и власти. Эллипс окружен цепью - символом благородства и почета. В нижней части гербового изображения помещен орден Почетного легиона.

ХОРВАТИЯ



Что означает герб Хорватии

Однажды Светослав Суронья, правящий в X веке хорватский король, заключил пари с венецианским правителем Пьетро Орсеоло – кто выиграет партию в шахматы, тот и будет владеть городами Далмации.

Победил в турнире Светослав, и в честь этой значимой для истории победы украсил герб своей страны изображением шахматной доски, состоящей из 25 красных и белых квадратов. Шаховница, так называется в геральдике рисунок из чередующихся квадратов, и по сей день украшает герб Хорватской республики. Цвета белый и красный отсылают к истории древнего государства славян, когда оно делилось на Белую (Западную) и Красную (Южную) Хорватию.

Описание герба Хорватии


Современный герб Хорватии состоит из красно-белой шаховницы и пяти небольших гербов, первый из которых представляет собой голубой щит с золотой звездой и серебряным полумесяцем. Это самый известный из гербов, когда-либо представлявший Хорватию. Шестиконечная звезда в средневековой геральдике обозначала восходящую Вифлеемскую звезду, возвестившую о рождении Спасителя. Полумесяц, изображенный рядом с шестиконечной звездой, символизировал рай небесный. Некоторые исследователи считают, что золотая звезда и полумесяц на голубом фоне были заимствованы хорватами у польских дворян, которые использовали в геральдике такое сочетание символов (так называемый герб Лелива). Один из самых значимых городов в истории Хорватии – город Дубровник, некогда носил название Дубровницкая республика. В средние века на гербе Дубровника было четыре красных и четыре серебристых полосы. Серебристые полосы обозначали реку Дунай и его три притока – Драву, Тису и Саву. В настоящее время упрощенный вариант исторического герба Дубровника представляет собой две красные полосы на синем поле и входит в состав герба Хорватии.

Третий герб в составе герба Хорватии – три золотых головы леопардов на голубом фоне – герб Далмации. Леопард в геральдике чрезвычайно популярный символ и обозначает отвагу и стремительность. Самые ранние источники, где встречается этот герб, относятся ко времени правления короля Людовика I и его дочери королевы Марии, которые использовали его как свой личный герб.

Четвертый герб в составе герба Хорватии повествует о процветающем в районе Истрии мастерстве сыроварения и представляет собой золотую козочку на синем поле.

На пятом гербе – гербе Славонии — мы видим голубое поле с шестиконечной (утренней) звездой в верхней части и куницей на красном фоне, бегущей между двумя белыми или серебряными полосами. Куница появилась на гербе не случайно. Во времена Римской империи в провинциях верхней и нижней Паннонии (в настоящее время это Венгрия и Славония) шкурки куницы являлись распространенным денежным эквивалентом. По этой же причине национальная валюта Хорватии носит название куна. Две полосы, между которыми бежит славонская куница обозначают притоки Дуная Саву и Драву.

ЧИЛИ



Что означает герб Чили

Герб Чили сложился далеко не сразу и на протяжении истории менялся неоднократно. Сегодняшний герб имеет в своем центре щит особой формы. Щит разделен на верхнюю синюю часть, и нижнюю – красную.

В середине щита расположена пятиконечная звезда с рельефным контуром. С левой стороны от щита находится роскошный южноандский олень в короне, а справа – коронованный андский кондор.

Эти животные выбраны совсем не случайно. Южноандский олень – невероятно редкое животное и обитает он только в субрегионе, к которому относится Чили, андский кондор – самая крупная хищная птица на нашей планете. Короны животных обозначают военную мощь и морскую доблесть Чили.

Животные опираются на орнамент, через который проходит белая геральдическая лента. На ленте написан девиз страны черными буквами: «По убеждению или принуждению» («Por la Razon o la Fuerza»). Этот интересный девиз отражают особый нрав чилийского народа.

В верхней части герба находится шлемовая эмблема. Это султан из трех перьев: красного, синего и белого, что полностью соответствует цветам государственного флага Чили.

Нынешний герб Чили создал англичанин Чарльз Вуд Тейлор в 1834 году. До этого существовали несколько вариантов герба страны. Например, в 1812 году геральдический щит на гербе держали мужчина и женщина индейского происхождения.

Центральной частью герба тогда была колонна, символизовавшая свободу и мощь. Колонну увенчивал глобус. В верхней части находились перекрещенные копье и пальмовая ветвь. Копье – символ воинской доблести, а пальмовая ветвь – сочетающегося с ней миролюбия чилийцев. Над перекрестием располагалась все та же пятиконечная звезда, которая есть и в современном варианте герба и которую можно трактовать как путеводную звезду. В самом верху была надпись «Свет после тьмы». Интересно, что копье дублируется в этом варианте дважды. Еще оно находится в правой руке мужчины-индейца. В его левой руке располагается деревянная дубинка. Женщина тоже не отстает. В ее левой руке – лук. В самом низу герба еще один примечательный девиз — «Либо мечом, либо советом». Все это обозначает, что чилийцы готовы защищать свою страну мечом и при этом не теряют мудрости. Этот герб просуществовал всего около пары лет и не раз менялся. Например, в очередном варианте щит опирался на пушки. Современный герб Чили более миролюбив и опирается на богатство и царское величие Чили, а не военную мощь страны.

ЧЕРНОГОРИЯ



Республика Черногория - государство на юго-востоке Европы, занимающее Адриатическое побережье Балканского полуострова. Граничит на северо-западе с Хорватией, с Боснией и Герцеговиной - на западе, с Албанией - на юго-востоке и с Сербией - на северо-востоке. 13 июля 1878 года, в день, который теперь отмечается как национальный праздник, Черногория была признана западными державами независимым государством. С 29 ноября 1945 года по 31 января 1946-ой год. Черногория считалась частью Федеративной Народной Республики Югославия (ФНРЮ). С 1992 по 2003 год, Черногория являлась членом федерации Малая Югославия. С 2003 по 2006 г - членом конфедеративного союза Сербия и Черногория (Государственный Союз Сербии и Черногории, ГССХ). 3 июня 2006 г, Черногория объявила о своей независимости, которую 15 июня признала и Сербия. В настоящее время государство является членом ОБСЕ и ООН.

Государственный герб Черногории представляет собой геральдический щит, помещенный на груди серебряного двуглавого орла, увенчанного княжеской короной. В одной лапе орел держит скипетр, в другой - державу - традиционные геральдические символы власти. Поле щита поделено желтой полосой на две части - нижнюю, в основании щита, меньшего размера, окрашенную в зеленый цвет, и верхнюю - большую, синего цвета. На синем фоне помещено изображение золотого леопардового льва с поднятой передней лапой. Лев традиционно трактуется как символ мужества и силы, которые были свойственны народу Черногории в борьбе за независимость. Лев также выступает как символ благородства и указывает на то, что годы сражений за свободу не ожесточили сердца жителей страны.

ЧЕХИЯ



Чехия - Чешская Республика - государство, расположенное в Центральной Европе, на исторических территориях Моравии, Богемии и частично в Силезии. На юге страны проходит граница с Австрией, на западе и севере - с Германией, на севере - с Польшей, на востоке - со Словакией. В годы Первой мировой войны в Богемии зародилось национально-освободительное движение, в результате которого 18 октября 1912 года, в Праге было объявлено о создании Республики Чехословакия. С 1990 года страна носила название Чешская и Словацкая Федеративная Республика, но тенденции к разъединению стран были уже очень сильны, и 1 января 1993 года, Словакия и Чехия объявили о создании независимых государств. В настоящее время Чешская Республика входит в состав ООН, ГАТТ, ВОЗ, а также является ассоциированным членом ЕС.

Государственный герб Чешской Республики представляет собой геральдический щит со скругленными нижними углами и заостренной нижней частью. Поле щита поделено на четыре равные части. В левой верхней и правой нижней частях на красном поле помещено изображение двухвостого белого льва, стоящего на задних лапах, на голове которого находится корона. В левой нижней части щита на желтом фоне изображен черный орел с поднятыми крыльями, клюв, язык и лапы которого окрашены в красный цвет. Голову орла венчает корона. В правом верхнем углу на синем поле изображен орел, аналогичный первому, но окрашенный в красно-белую клетку.

ШОТЛАНДИЯ



Основными занятиями людей, населяющих Шотландию в древности, были охота и собирательство. Народ переселился сюда из соседней Англии, Ирландии и других стран Европы. Постепенно здесь стали развиваться земледелие и сельское хозяйство, разведение животных, а позднее - торговля; организовывалось структурированное общество. Около 7-го века, население Шотландии состояло из враждующих между собой отдельных племен пиктов и самих шотландцев, а также бриттов и англосаксов. В 9-ом веке, были побеждены пикты, а к 13-му веку, в Шотландии окончательно устанавливается феодализм. В 16-ом веке, в ходе борьбы за власть в Шотландии вспыхнула гражданская война. В XVII веке ее продолжению способствовал религиозный вопрос.

На юге страны промышленная революция способствовала расцвету городов, а также увеличению численности городского населения. Появляются абсолютно новые отрасли хозяйства, например хлопковая, кораблестроительная. Продолжается рост торговли. Помимо этого, можно говорить и об интеллектуальном расцвете, литературном. Улучшилось положение буржуазии. А положение бедняков становилось все тяжелее, различные эпидемии (например, тифа), голод, мор уносили тысячи жизней. Расцвет промышленности продолжался всю Первую мировую войну, но конец ему положил экономический кризис 1930-х гг. Все это не могло не вызвать сомнений в действиях правительства. Но несмотря на это, Шотландия стремилась к разрыву союза с Англией. Первый парламент в Шотландии начал свою деятельность в 1999-ом году. В связи с этим Шотландия все-таки идет по пути к политической независимости.

На желтом фоне государственного герба Шотландии изображен геральдический лев, смотрящий в левую сторону. Он окружен двойной рамкой красного цвета, состоящей из лилий.

ЭСТОНИЯ



Республика Эстония - государство, расположенное на северо-западе Восточной Европы. На юге страны проходит граница с Латвией, на востоке - с Россией. Западное побережье страны омывают воды Балтийского моря, а северное побережье - воды Финского залива. Также государству принадлежит около 1500 островов, самыми крупными из которых считаются Сааремаа и Хийумаа. Впервые люди поселились в этом регионе около 10 000 лет назад. В X-XII веках на этой территории уже существовала вполне оформленная структура раннефеодального общества, со старейшинами и предводителями военных дружин, стоявшими во главе земель. Христианство принесли на эти земли в XIII веке датские и тевтонские крестоносцы. Южная часть Эстонии оказалась под властью Тевтонского ордена, а впоследствии - его ответвления - Ливонского ордена. Северная часть страны досталась датчанам. Права города были присвоены Ревелю (современному Таллину) в 1248 году. К середине XIV века вся территория страны оказалась под властью Ливонского ордена. Под действием реформации Эстония в XVI веке превратилась в одну из частей лютеранского религиозно-культурного пространства.

В состав Российской империи Эстония вошла в XVIII веке после завершения Северной войны. 29 ноября 1918 года состоялось провозглашение Эстонской Советской республики. В 1920 году Советская Россия и Эстония заключили Тартуский мирный договор. В 1940 году государство было насильственно присоединено к Советскому Союзу, а в период Второй мировой войны - оккупировано Германией. После окончания войны Советское правительство активно влияло на все сферы жизни в стране. Независимость Эстонии признана 20 августа 1991 года. В настоящее время государство входит в состав ООН и МВФ, а также является членом ЕС и НАТО.

Государственный герб Эстонии представляет собой геральдический щит со скругленными нижними углами и заостренной нижней частью. На желтом поле щита помещено изображение трех синих львов, расположенных один под другим. Такое изображение было одним из элементов герба Таллина. Право на пользование этим изображением городу было предоставлено королями Дании. В последующий период времени оно превратилось в герб Эстляндской губернии. Традиционно в геральдике это животное воспринимается как символ силы, доблести и благородства. Гербовый щит окружен венком из ветвей дуба. Такое изображение на гербе было сохранено и в те времена, когда Эстония в качестве Эстонской Республики входила в состав Советского Союза.

История изображения на гербе Эстонии уходит в глубокое прошлое, и герб страны имеет общие корни с гербами Англии и Дании.

ЭКВАДОР



Что означает герб Эквадора

Утвержденный 31 октября 1900 года герб Эквадора представляет собой потрясающую презентацию этой южноамериканской страны. Он повествует о прошлых событиях и о настоящих стремлениях Республики Эквадор. Центральным элементом герба является овалыный щит, на котором изображены природные достопримечательности страны: потухший вулкан Чимборасо и берущая свое начало у его подножия река Гуаяс. Именно эти творения природы выбраны не случайно. Вулкан Чимборасо является самым высоким на территории Эквадора и возвышается на 6268 метров над уровнем моря. Река Гуаяс имеет очень важное экономическое значение для страны, так как является основной воднотранспортной артерией.

Корабль, плывущий по реке, также имеет название Гуаяс, он был первым кораблем, построенным на западе Южной Америки. Роль мачты на корабле выполняет жезл Меркурия, символизирующий прямую взаимосвязь экономики страны с коммерческим судоходством.

В верхней части щита расположено солнце, обрамленное знаками зодиака. Солнце означает начало новой эпохи для страны в результате победы революции 1845 года. Овен, Телец, Близнецы и Рак отображают революционное время, заключительным этапом которого стала отмена рабства. Нелегкая победа революции отображена копьями и топором в нижней части щита. А алое обрамление символизирует кровь борцов за свободу.


Наверху щита сидит самая крупная летающая птица Южной Америки – Кондор. Сильная птица с острым зрением символизирует мощь страны. Своими крыльями она как бы укрывает Эквадор и демонстрирует готовность страны защищать свои интересы.

По бокам щита расположены национальные флаги.

Размещенная справа пальмовая ветка является символом

мира. А лавровая ветка по левую сторону символизирует славу республики.

ЯМАЙКА



Ямайка - государство, расположенное на острове, входящем в группу Больших Антильских островов в Вест-Индии на юге от Кубы. Этот остров считается третьим по величине в этой группе. Остров был открыт во время второй экспедиции Колумба в 1494 году. На протяжении полутора веков эта территория считалась владением Испании, а в середине 17 века была захвачена британцами. Независимость страны была признана 6 августа 1962 года. Однако и сейчас страна считается британским доминионом.

Государственный **герб Ямайки** представляет собой геральдический щит со скругленными нижними углами и заостренной нижней частью. На белом поле щита помещено изображение красного креста, называемого "Крест Святого Георга". Этот элемент позаимствован со старого флага Англии и указывает на многолетние связи Ямайки с Великобританией. На красном фоне креста симметрично помещены изображения пяти ананасов. Эти растения никогда не играли большой роли в сельском хозяйстве страны и на ее гербе они выступают в качестве символа тропической растительности острова.

В качестве щитодержателей выступают две человеческие фигуры, изображающие индейцев-араваков - представителей коренного населения острова, которое испанцы полностью уничтожили в 16 веке. Женщина держит в руках корзину с плодами, а мужчина - стрелы и лук, что указывает на основные занятия местных жителей - охоту и земледелие. В верхней части герба помещено изображение острорылого крокодила, сидящего на бревне, - символа местной флоры и фауны. Рыцарский шлем с желто-белым наметом и красно-белым бурелетом, увенчивающий геральдический щит, - один из традиционных геральдических символов, указывающих на то, что страна долгое время находилась под властью Великобритании. Девизная лента желтого цвета помещена в нижней части герба. Надпись на ней "*Out of many, one people*" переводится с английского языка как "*Из многих - единый народ*".